



D O S S I E R D E P R E S S E T O U R I S M E

BASSIN D'ARCACHON

UN MONDE A PART

SIBA

16 allée Corrigan, BP 146 - 33311 ARCACHON CEDEX
Tél. 05 57 52 74 74 - Fax : 05 57 52 74 75 - i.galinier@siba-bassin-arcachon.fr
www.siba-bassin-arcachon.fr

Préface

Le Bassin d’Arcachon... un monde à part

Un monde à part, le Bassin ? Déjà au XIX^e siècle, pour en parler, on évoquait « Otaïti », une « sorte d’Océanie française », un « bout du monde »... et deux articles sur Arcachon paraissaient au Tour du Monde, en 1890 et 1900, comme s’il fallait encore recourir à l’exotisme pour situer ce qui nous est, ici, familier. Nous y trouverons la preuve que les paysages du Bassin ne sauraient être banals. Il faut employer le pluriel tant ils sont divers. Il suffit d’y venir tant soit peu pour être pris par la magie des flots, des couleurs, des senteurs tout ce qui en fait un domaine exceptionnel sans qu’il soit nécessaire d’aller loin, un pays rêvé qui ne soit plus imaginaire, un monde à part, en quelque sorte.

L’Océan est là pour nous conforter dans cette idée, et la Dune, qui ferment tous deux notre petit monde clos sur le sable et les pins. Étant écolier, je découvrais dans les images de mon livre de vocabulaire une forêt qui ne ressemblait en rien à la mienne, des ports que je ne reconnaissais pas, des bateaux qui m’étaient étrangers et je n’y voyais jamais ces cabanes de ports qui m’étaient familières. Cela ne me gênait pas : le monde de l’école n’était qu’un support pédagogique ; l’autre m’appartenait en exclusivité. C’est du moins ce que je croyais.

Il en est du Bassin comme de ces légendaires familiaux qui embellissent d’une génération à l’autre : un reste d’exotisme aux couleurs du monde moderne, un monde moderne qui ne renie jamais l’exotisme. Le paysage et l’homme, que ce dernier soit là depuis longtemps ou qu’il vienne d’arriver, vivent en symbiose comme s’il devenait impossible de les séparer. L’eau y est pour beaucoup mais pas seulement elle. Ce monde est si changeant dans l’instabilité des eaux et du ciel, si surprenant dans l’évolution des sables et des bancs, si nuancé dans ses teintes qui varient selon l’état des marées ou de la lumière que je me demande si l’attachement des hommes au Bassin ne tient pas justement à ces variations qui agissent sur eux comme une fascination.

Charles DANEY,

*Né en 1927 à Gujan Mestras, géographe agrégé
et docteur en géographie physique
Auteur de plusieurs ouvrages historiques et littéraires*



Sommaire

1 • Le Bassin : une entité maritime	page 1
2 • Le Bassin en chiffres	page 2
3 • Venir sur le Bassin	page 3
4 • Les grands espaces	page 4
5 • Les particularités... d'un monde à part	page 5
6 • Le Bassin d'Arcachon... le pays des oiseaux	page 6
7 • Histoire et culture... du Bassin d'Arcachon	page 7
8 • Les hommes qui ont façonné le Bassin	page 8
9 • L'ostréiculture... une identité forte du Bassin	page 9
10 • Les Métiers des hommes du Bassin	page 10
11 • Loisirs et rencontres	page 11
12 • Gastronomie... les produits de la mer	page 12
13 • Le Bassin d'Arcachon... destination «centre affaires»	page 13
14 • Aux alentours	page 14
15 • Bibliographie	page 15
16 • Contacts	page 16



Le Bassin d'Arcachon : une entité maritime...



**«l'eau fait partie du patrimoine commun de la Nation.
Sa protection, sa mise en valeur et le développement de la ressource
utilisable, dans le respect des équilibres naturels, sont d'intérêt général.**

L'usage de l'eau appartient à tous.»

(Article 1 de la Loi sur l'Eau du 3 janvier 1992)

C'est parce qu'elle appartient à tous que l'usage de l'eau constitue souvent une source de conflits entre : les besoins économiques permanents (développement urbain, ostréiculture et pêche), les besoins saisonniers (pour le tourisme) et la protection de l'écosystème toujours plus nécessaire.

L'eau est aussi un élément fédérateur ; il convient d'en préserver la qualité.

Pour répondre à ces conflits d'usage, les 10 maires des communes riveraines du Bassin d'Arcachon, ont créé en 1964, le Syndicat Mixte du Bassin d'Arcachon **avec l'objectif de protéger la qualité des eaux, par la création d'un vaste réseau d'assainissement collectif des eaux usées domestiques et industrielles**, et de permettre le développement d'activités dont les intérêts pourraient paraître contradictoires.

La mise en place de ce réseau a permis d'obtenir, à titre d'illustration pour la saison estivale 2005, le classement de 24 plages en catégorie A, eaux d'excellente qualité de baignade.



Le Bassin en chiffres...

La richesse du Bassin d'Arcachon n'est pas entièrement contenue dans son nom : 10 villes et villages offrent une incroyable diversité de paysages, patrimoines, activités ... sans cesse renouvelée !

Repères

- **10 communes (du sud au nord) : Arcachon, la Teste de Buch, Gujan-Mestras, le Teich, Biganos, Audenge, Lanton, Andernos-les Bains, Arès, Lège-Cap Ferret,** sur une superficie de 761,24 km²
- **Surface du plan d'eau à marée haute : 18 000 hectares**
Masse oscillante entre 200 et 450 millions de m³ en fonction de la marée, avec une fréquence de 12 heures 25 minutes
- **Un pourtour de 88 kilomètres :** de la pointe du Cap Ferret à la Dune du Pilat
- **Population : 99 362 habitants (en 2005)**



Spécificités Touristiques

- **76 kilomètres de plage :** dont 39,5km de plages océanes
- **785 km² :** de forêt , incluant une partie du parc régional des Landes de Gascogne
 - **Une rivière de 10 kilomètres de long :** La Leyre
 - **56 km² :** le lac de Cazaux, 2ème plus grand plan d'eau de France
 - **20 ports et villages pittoresques** qui ceignent le Bassin d'Arcachon
- **105 mètres :** la plus haute dune maritime d'Europe «la Dune du Pilat» classée Grand Site national
- **232 mètres :** la jetée d'Andernos, la plus longue de France
- **258 marches** pour grimper au sommet du phare du Cap Ferret
- **150 kilomètres :** de pistes cyclables tout autour du Bassin
 - **84 kilomètres :** de sentiers de GR de pays
 - **3 Golfs :** Arcachon, Gujan-Mestras et Lanton
- **40 000 lits marchands :** dont 2 800 en hôtellerie classée





Venir sur le Bassin

➤ Par la route

A 10 Paris/Bordeaux
 A 62 Toulouse/Bordeaux
 A 63 Biarritz/Bordeaux
 A 63 depuis Bordeaux puis A 660 direction Arcachon (sans péage). Depuis Bordeaux, le Bassin d'Arcachon est à moins d'une heure par la voie directe N250.

Distances en kilomètres entre Arcachon et les principales villes de France et d'Europe :

Arcachon			
Amsterdam	1 161	Lille	
Barcelone	618	Lyon	880
Berlin	1 710	Marseille	
Bruxelles	967	Montpellier	605
Genève	755	Nantes	
Londres	1 073	Nice	707
Madrid	694	Paris	
Milan	1 068	Toulouse	544
Munich	1 336	Bordeaux	

➤ Par le rail

Paris - Bassin d'Arcachon en 3h 45 !

Liaison TGV Paris Montparnasse - Arcachon

› du lundi au dimanche • Départ : 9h15
 • Arrivée (Factory Biganos) : 12h49

Liaison TGV Arcachon - Paris Montparnasse

› du lundi au jeudi • Départ : 13h31 • Arrivée : 17h20
 › du vendredi au dimanche • Départ : 16h02 • Arrivée : 20h15



➤ Par avion

L'aéroport de Bordeaux-Mérignac est à moins d'une heure de vol de Paris et à moins de 2 heures des grandes villes européennes.

Aéroport International de Bordeaux - Mérignac

☎ 05 56 34 50 00

www.bordeaux.aeroport.fr


et se déplacer...

Une carte, « le Bassin vous transporte ! », valorisant les différents modes de transports (air, terre et mer) est éditée par le Syndicat Mixte du Bassin d'Arcachon et mise à disposition dans les Offices de Tourisme du Bassin.

- **au recto** : « déplacements et découvertes » privilégie la cohérence entre les modes de déplacements et de transports sur le Bassin. les lieux de correspondance sont mis en évidence comme sur les plans du métro parisien.

- **au verso** : « tourisme et patrimoine » présente les axes routiers, les sites et équipements touristiques majeurs du Bassin, ainsi qu'une liste des adresses utiles (locations vélos, taxis...).





Les grands espaces... d'un monde à part

Entre tièdeur du sable et fraîcheur des pins, frangé de prés salés et ports ostréicoles... le Bassin d'Arcachon doit son origine au vaste delta que formait alors la Leyre, se jetant directement dans l'Océan. Ce delta fut en partie barré par la flèche de sable du Ferret progressivement construite par le courant de houle qui vient du nord jusqu'à former la baie que nous connaissons aujourd'hui.

• Le Bassin :


L'eau du Bassin d'Arcachon couvre une superficie de 155 km² à marée haute, mais seulement 40 lorsque la mer se retire. 230 millions de m³ d'eau entrent et sortent à chaque marée à la vitesse de 2 m/sec entre la dune du Pilat et la « pointe » du Ferret par des « passes » - corridor maritime d'à peine 3 km de large. Ces « passes » sont encombrées de « bancs » instables dont « Arguin » - désert de sable émergeant face à l'Océan – le plus grand banc aujourd'hui. C'est dans cet univers aux paysages et aux couleurs changeant sans cesse que vivent les habitants des dix villes ou villages répartis tout autour du Bassin sur près de 100 km. Ils y ont développé – trouvant là un patrimoine et un terroir uniques – un art de vivre particulier qui en fait un monde à part.



• **L'Océan** : Le Golfe de Gascogne dans lequel s'ouvre le Bassin est bordé de plages immenses et le rivage reçoit une houle favorable au « surfing » du grand Crohot (Commune de Lège) à la Salie (Commune de La Teste de Buch).



• **La Forêt** : L'homme est toujours présent dans l'histoire des forêts. Ici, il a fait plus : il en est le créateur. A part, la vieille forêt mixte des dunes de pins maritimes, parfois mêlés de chênes et d'arbousiers, une toute autre forêt est créée de toutes pièces par Nicolas Brémontier pour « tenir les dunes » par Jules Chambrelent pour assainir les landes. 785 Km² : les forêts s'étendent à perte de vue au-dessus d'un sous-bois coloré de fougères, d'ajoncs, de genêts et de bruyères.



Les particularités...

d'un monde à part

Été comme hiver, le Bassin revêt des couleurs flamboyantes : le jaune du sable, des genêts, des mimosas en fleur, le bleu du ciel et surtout le vert permanent des pins maritimes.

La Leyre et son delta

La Leyre, petit fleuve landais formé par la réunion de la petite et de la grande Leyre, se déverse dans le Bassin d'Arcachon après un cours de 100 km sur le sable des Landes. Elle est bordée de feuillus formant une voûte d'espèces variées (chênes tauzin et pédonculé, frênes, châtaigniers, saules) abritant quelques osmondes royales, une fougère magnifique. L'impression qui s'en dégage n'en est que plus secrète, tant la lumière est tamisée et l'atmosphère ouatée.

La rivière quitte son tunnel de verdure à quelques 80 km des sources pour se ramifier en multiples chenaux de delta. L'eau douce s'y mélange à l'eau salée et la végétation de ces marais est faite d'arbres isolés ou souffreteux, et de plantes des milieux humides, de roseaux en roselières.



Le Lac de Cazaux

Une partie seulement de ses 5.600 ha appartient à La Teste de Buch. L'autre partie est dans le département des Landes.

La dune du Pilat (La Teste de Buch)

La Dune du Pilat est un extraordinaire édifice géologique, aussi insolite qu'inattendu. Elle résulte de la superposition, au cours des siècles, de deux grands systèmes dunaires, couverts de forêts. La formation de la dune actuelle, dont la hauteur en un siècle passe de 60 m à 118 m, provient de la destruction d'un énorme banc de sable qui s'étendait au 18e siècle en avant de la côte actuelle et de l'apport constant de ce sable par le vent. La dune continue actuellement de s'alimenter du sable du Banc d'Arguin par transport éolien. Elle reçoit chaque année un million et demi de visiteurs. C'est le site touristique le plus fréquenté de Gironde et a bénéficié en 1978 de l'opération « Grands sites nationaux » du Ministère de l'Environnement.



Les anciens marais salants du Bassin : le Domaine de Certes (Audenge/Lanton)

Propriété du Conservatoire du Littoral, le Domaine de Certes situé sur le Delta de Leyre constitue un véritable monument naturel qui s'étend sur plus de 600 hectares, entre marais et Bassin. L'abondance d'espace, de quiétude et de nourriture fait de Certes un domaine de prédilection pour la faune sauvage (cygnes, cormorans, aigrettes, hérons cendrés ..) Sel jadis, poissons aujourd'hui : derrière ses digues, le marais de Certes fait « fructifier » l'eau de mer !

D'autres réservoirs ont été aménagés au XIXe siècle dans les zones humides du Teich (Cantarane), d'Arès (prés-salés) ou de Pirailan. Ils sont utilisés à fin de pisciculture extensive : mules et anguilles (mourguins) essentiellement.



Le Bassin d'Arcachon...

le pays des Oiseaux

Situé sur l'une des principales voies de migration d'Europe, le Bassin d'Arcachon voit passer des millions d'oiseaux. D'autres y trouvent refuge et nourriture toute l'année.

Le Parc ornithologique du Teich

Situé sur d'anciens marais piscicoles, le parc ornithologique sert comme toute zone découverte, et les marais en particulier, de refuge aux oiseaux. Cet espace naturel de 120 ha a été aménagé pour accueillir les oiseaux sauvages et favoriser leur observation par le public. On y trouve des cigognes, des canards, des aigrettes, des spatules des milans rosignols et bien d'autres espèces qui s'y côtoient en toute quiétude dans ce milieu où voisinent forêts, roselières, prairies, marais maritimes et lagunes saumâtres. Plus de 260 espèces y trouvent repos ou refuge : 80 espèces sédentaires nichent sur place et 180 autres viennent occasionnellement s'y nourrir ou s'y reposer.

L'île aux Oiseaux

Cette île d'une superficie de 300 ha à marée haute et 1000 à marée basse située au cœur du Bassin comprend une partie émergée avec des arbres, de la lande et de la bruyère entourée d'une grande superficie de marais maritimes et de sable. L'île doit son nom aux nombreux oiseaux qui la fréquentent, et y trouvent refuge. On recense chaque année près de 300 espèces différentes parmi lesquelles les oies bernaches, les poules d'eau noires, les aigrettes, les bécasseaux, les canards, les hérons... L'île demeure une halte privilégiée des oiseaux migrateurs. Tout au long de l'année, les plus sédentaires (oiseaux du Parc ornithologique et du Domaine de Certes notamment) y trouvent leur nourriture parmi les herbiers, vasières, flaques et chenaux.



Le Banc d'Arguin



Né de l'océan et des vents, trait d'union entre le Bassin d'Arcachon et l'Océan Atlantique c'est un milieu naturel particulièrement fragile, refuge d'une flore et d'une faune originales. Classé Réserve Naturelle, ce site est primordial pour des milliers d'oiseaux variés et précieux qui s'y reproduisent ou le fréquentent au cours de l'hivernage et de leurs migrations. La Réserve Naturelle fut à l'origine spécialement créée pour protéger la colonie de Sternes caugek. Ce banc fragile et toujours menacé - comme la «pointe» du Ferret - par les tempêtes et l'instabilité des passes a des formes et des superficies fluctuantes.



Histoire et culture... du Bassin d'Arcachon

• Les Cabanes Tchanquées (la Teste de Buch) :

Ces cabanes servaient à l'origine d'abri temporaire aux ostréiculteurs, entre deux marées. Le terme «tchanquée» qui leur est indissociable vient du gascon et signifie «perchée sur des échasses». Référence à leur construction sur pilotis. Majestueuses, elles sont toutes deux plantées au milieu du Bassin, telles des avant-postes protégeant l'île aux Oiseaux. La première cabane fut construite en 1883, mais l'effet des marées et la corrosion du sel aboutirent à sa destruction en 1943. Deux cabanes subsistent encore aujourd'hui et sont devenues des symboles du Bassin.



• La Chapelle de la Villa algérienne (Lège Cap Ferret)

Depuis qu'a été détruite en 1865 la villa algérienne, la chapelle est le dernier monument de style néomauresque sur la presqu'île du Cap Ferret. Sise au bord de l'eau, à l'Herbe, elle est, avec sa porte en arc, ses tours en forme de minaret, le voisinage de la croix et du croissant, un objet de curiosité pour les visiteurs. Elle appartient aujourd'hui à l'Évêché qui l'a reçue en leg à la mort de Léon Lesca en 1913

• La Ville d'Hiver (Arcachon)

Ce quartier a été construit à partir de 1862 sur des terrains achetés par Péreire et la Compagnie du Midi sur la dune qui surplombe la ville. Ses quelques cent maisons sont parmi les plus connues d'Arcachon. La diversité des styles des villas n'empêche pas que l'ensemble forme un tout original inscrit à l'inventaire national des sites depuis 1985.

• Le château de Certes (Audenge)

Au cœur du domaine sur l'emplacement d'un château détruit par la Fronde, construit vers 1850 par Ernest Valleton de Boissière, aujourd'hui en cours de restauration, il est depuis 1984, ainsi que le domaine, propriété du Conservatoire du Littoral.

• Le palais des Congrès et l'Olympia (Arcachon)

Arcachon disposait depuis 1991 du Palatium, salle moderne de Congrès installée dans un « château » bâti en 1883 sur le modèle de celui de Boursault, un village champenois où avait vécu Adalbert Deganne, ingénieur des chemins de fer et futur maire. La ville dispose depuis 2006 d'un théâtre agrandi (l'Olympia) dont la nouvelle salle de mille places, figure au second rang des théâtres girondins.





Les hommes qui ont façonné le Bassin...

Napoléon III

Bien qu'il ne soit venu que deux fois à Arcachon (en 1859 et 1863) c'est l'homme qui a le plus marqué le Bassin : en paraphant la loi de 1857 sur les plantations de pins dans les Landes, en confiant à Coste les études sur le renouvellement des huîtres (l'ostréiculture est issue de cette mission), et même en aidant Péreire dans sa vision d'Arcachon - une ville qui ne saurait renier le style et l'ambiance Napoléon III.

Léon Lesca

Entrepreneur en Algérie, Léon Lesca acheta un immense domaine s'étendant de Claouey au Cap Ferret. Il essaya la culture de la vigne (d'où le nom du port de La Vigne), exploita la forêt, creusa les réservoirs de poissons de Piraillan, importa et acclimata le mimosa, construisit la jetée de Bélisaire, une école, des maisons pour les pêcheurs, créa le Petit Train,... En 1865, il édifia à l'Herbe au milieu d'un jardin de 25 hectares un surprenant palais de style mauresque, la «Villa Algérienne» où il vécut jusqu'à sa mort en 1913.

Sarah Bernhardt

Célèbre tragédienne du début du 20ème siècle qui a séjourné à Andernos-les-Bains entre 1914 et 1917.

Les Frères Pereire

Emile et Isaac Pereire, installés à Arcachon sous l'Empire pour raisons d'intérêts et raisons de santé, ont fait beaucoup pour la région soit directement (sur une partie de la ville d'hiver) soit indirectement (la Compagnie du Midi qui prend en charge l'autre partie du nouveau quartier et qui prolonge en 1957 la ligne de chemin de fer de La Teste à Arcachon). Propriétaires de 41 ha au bord du Bassin, ils ont résidé – eux et leurs descendants – dans une villa de style chalet suisse qui ne fut démolie qu'au moment du lotissement du parc en 1965.

Nicolas Brémontier

En poste à Bordeaux en 1784, il poursuivit des expériences contre l'avancée des dunes, par la plantation de pins à la Teste de Buch à partir de 1787, puis il dirigea la Commission des dunes créée en 1801. Sur le terrain, Brémontier faisait poser des palissades de 1,50 m de haut, des fascines, pour bloquer la formation de nouvelles dunes. Cette technique, une fois améliorée, donnera naissance au cordon dunaire.

Ernest Valleton de Boissière

Cet ingénieur géographe né en 1811, mort en 1894, physiocrate, fouriériste tenté par l'expérience des phalanges au Texas, ennemi farouche de l'héritage qui l'avait fait propriétaire de Certes, a contribué à la prospérité d'Audenge. Il y a créé la pisciculture avec assez de succès pour construire le château avec les revenus de deux années et légué sa fortune à la ville pour aider l'enfance défavorisée. Ses idées sur l'école mixte et les droits des femmes sont en avance pour l'époque.

Louis Gaume

Ce compagnon du Devoir arrivé à Arcachon en 1912 est surtout connu pour la création de la Société Immobilière de Pilat-Plage qui en fit – avec Daniel Meller – le créateur de la station testérine de Pyla-sur-Mer / Pilat-Plage. En construisant ses villas, longtemps néo-basques, il a développé l'idée de constructions sous couvert de pins ce qui en garde, sur les pentes de la dune, tout le charme d'un jardin.

David Allègre

Conseiller municipal d'Andernos-les-Bains, il est à l'origine du 1er chalutier à vapeur du monde «le Turbot», de la 1ère scierie mécanique locale de la Forêt landaise et de la compagnie des Landes de Gascogne, des réservoirs à poissons sur le site des Quinconces.



L'Ostréiculture, une identité forte du Bassin

• Entre terre et mer, un berceau naturel idéal :

Le Bassin d'Arcachon est un vivier d'exception pour la reproduction et la culture de l'huître. Il faut dire qu'il bénéficie de conditions exceptionnelles pour l'ostréiculture.

Une température idéale : la moyenne estivale se situe entre 22 et 24°C correspond à la phase optimale de reproduction de l'huître.

Une salinité parfaite : la salinité de l'eau du Bassin est également idéale, grâce notamment aux apports d'eau douce de la Leyre.

Une lumière propice : la faible profondeur permet à la lumière de pénétrer jusqu'au sol ce qui combiné avec les apports d'eau douce et donc de nourriture engendre dans ces zones une forte production de phytoplancton et d'algues, eux-mêmes à la base de la chaîne alimentaire.

Un bassin versant préservé : recouvert à 70% par le massif forestier landais, le bassin versant du Bassin d'Arcachon joue un rôle naturel protecteur en «purifiant» les eaux de ruissellement qui parviennent au Bassin.

Cette richesse profite aux ostréiculteurs du cru, bien sûr, mais aussi à tous les centres de production français et européens puisque le **Bassin d'Arcachon est le premier centre naisseur européen d'huîtres.**

• Les huîtres Arcachon Cap Ferret : 100% Nature

La situation géographique arcachonnaise si contrastée entre le Nord et le Sud influe sur le goût des huîtres selon qu'elles proviennent d'une des 4 zones d'élevage.

Les parcs ostréicoles se concentrent surtout autour de l'île aux Oiseaux (notamment le Grand Banc), et vers l'Océan (Banc d'Arguin), le coeur du Bassin étant quant à lui réservé aux gisements d'huîtres-mères.



• Cette géographie a donné naissance à 4 crus d'huîtres que l'on peut aujourd'hui distinguer :

Le Banc d'Arguin

Situés aux portes du Bassin et au pied de la Dune du Pyla, dernières terres avant l'océan, les Bancs de sable blanc du banc d'Arguin en perpétuelle évolution, baignés par l'Océan Atlantique, confèrent aux huîtres un goût puissant mêlant arômes lactés et sucrés à une structure dense et onctueuse.

Le Cap Ferret

Veillés par son phare, les parcs du Cap Ferret, sont balayés par les plus puissants courants du Bassin dans lesquels se mêlent eaux montantes de l'Océan et eaux descendantes du Bassin. Ces influences contrastées donnent des huîtres croquantes, aux saveurs persistantes d'embruns, d'amandes fraîches et pointes de fruits verts.

Le Grand Banc

Avant poste de l'île aux Oiseaux, il marque l'entrée du royaume des chenaux et des «esteys» à l'intérieur du Bassin d'Arcachon. Il est l'un des terroirs les plus prisés, doucement baigné des eaux les plus riches de la lagune. Ce mariage offre aux huîtres un mélange harmonieux d'iode, d'agrumes et de pain frais, et une sensation d'onctuosité et d'amplitude en bouche surprenante.

L'île aux Oiseaux

Le plus vaste des terroirs ostréicoles, le plus ancien également, îlot en partie recouvert par la marée, ceinturé de parcs, qui profitent de l'afflux des eaux de la Leyre, riches en sels minéraux nourrissant une flore planctonique intense. Cette influence forestière est particulièrement sensible au goût des huîtres de ce terroir, conjuguant arômes intenses de sous-bois, de champignons et de végétaux à une huître croquante, plus «rustique» en bouche.



Les métiers des hommes du Bassin...

L'Ostréiculture

L'ostréiculture du Bassin d'Arcachon regroupe aujourd'hui 380 entreprises travaillant 780 ha de parcs ostréicoles, dont 672 ha classés en zone A de classement de salubrité, pour une production globale d'huîtres de taille marchande oscillant entre 8 000 et 10 000 tonnes annuelle. On estime le nombre d'emplois induits par l'activité ostréicole à plus de 1 500.

D'un point de vue technique, en plus de la production d'huîtres marchandes, le Bassin d'Arcachon fournit 60 à 70 % des 4, 5 milliards de jeunes huîtres nécessaires à la production ostréicole globale française.

L'industrie papetière

Au seuil des Forêts d'Aquitaine, l'industrie papetière fait un carton ! C'est d'ailleurs à Biganos, à 30 kms d'Arcachon que le groupe irlandais **SMURFIT**, n°1 européen de l'emballage a choisi d'implanter son siège français. Celle de **Facture-Biganos**, Cellulose du pin emploie près de 450 personnes et réalise un chiffre d'affaires d'environ 235 Millions d'Euros. Elle produit, à partir du pin maritime, 480 000 tonnes de papier par an, dont 60 % sont exportés.

L'Agroalimentaire :

Eau minérale

Eh non, malgré les apparences, les eaux du Bassin ne sont pas toujours salées. Il y a plus de 24 ans que, à Arcachon, **la source des Abatilles**, produit 23 millions de litres d'eau minérale, chaque année, puisés à 472 mètres de profondeur.

Esturgeons

C'est un russe émigré qui fit connaître avant guerre le caviar d'esturgeons en Gironde. Au «Moulin de la Cassadotte» à Biganos, le caviar (premier caviar français commercialisé) dispose du label «caviar de Gironde».

Ostréiculture et pêche, constructions navales, industrie papetière... constituent les bases de l'économie du territoire. Mais c'est le secteur du tourisme qui emploie aujourd'hui une large majorité de la population active.



La Construction Navale

Démodée la pinasse ? bien au contraire !

La pinasse constitue l'embarcation typique du Bassin d'Arcachon et du littoral gascon. Longue, étroite, à l'avant très relevée, elle est généralement en bois et à fond plat. Marchant à voile (pinassotte ou tillolle) ou à moteur, elle retrouve aujourd'hui une grande popularité et fait le bonheur des amoureux du Bassin.

Vous avez dit yacht sur le Bassin d'Arcachon !

Depuis 1996, le chantier **Guy Couch de Gujan Mestras**, soit un siècle après la fondation de l'entreprise à Arcachon, jadis la première à fabriquer des moteurs de bateau, s'oriente vers le marché des yachts (de 20 à 30 mètres). Le résultat est spectaculaire : le chiffre d'affaires triple en 7 ans (44 millions d'euros en 2004), l'introduction en bourse en 2000 est un succès et les effectifs grimpent à 300 salariés.

La Pêche

Atteignant un chiffre d'affaires de 15 millions d'Euros, la pêche emploie plus de 250 salariés. Grâce à une flottille de 53 bateaux, dont une vingtaine ne jettent leurs filets qu'à l'intérieur du Bassin, ce sont quelques 2500 tonnes de poisson qui transitent chaque année par «la criée» d'Arcachon - unique criée du département. Mareyeurs et poissonniers viennent s'y ravitailler trois fois par semaine - ce qui fait d'Arcachon un des grands ports de pêche... 70% du poisson pêché file sur l'Espagne : soles, seiches, céteaux, merlus et bars sont dans le top cinq des ventes.



Loisirs et rencontres

• Le Bassin d'Arcachon, à pied....



84 km de sentiers

Le sentier de randonnée «GR de pays» déroule une boucle de la Dune du Pilat à la Presqu'île du Cap ferret.

Idées de balades :

- Visite du musée ostréicole du port de Larros
- Visite guidée du Domaine de Certes, 600 hectares de terre et d'eau mélangés
- Balade commentée dans les chenaux et esters à marée basse, richesse d'un environnement écologique hors du commun
- Randonnée dans les prés salés d'Arès et Lège, un sentier au coeur de la nature, domaine des cygnes, hérons et aigrettes
- Visite naturaliste sur le sentier du littoral et prés-salés de la Teste de Buch

• Le Bassin d'Arcachon à vélo....



150 km de pistes cyclables

La douceur du climat et de nos paysages est propice à l'usage du deux-roues !

Pour circuler agréablement sur le Bassin, choisissez la bicyclette ! Toutes les villes du Bassin sont reliées par un réseau de pistes sécurisées. Si vous ne pouvez emporter votre bicyclette, vous trouverez votre bonheur dans un des nombreux points de location.

Idées de balades :

- «Pereire... à bicyclette», de la ville d'hiver en passant par la ville de printemps, avec escale à la source des Abatilles
- «Sur les traces des hommes de l'âge de fer...», visite historique de Biganos à vélo



• Le Bassin d'Arcachon... à fleur d'eau

155 km² de mer intérieure

Dans le calme des eaux intérieures, découvrez tour à tour, l'île aux Oiseaux, les parcs ostréicoles, les villages de pêcheurs de la presqu'île, à bord d'embarcations traditionnelles (pinasses, pinassottes, vieux gréements...) ou de plaisance (à moteur ou à voile). Pour les plus sportifs, des activités nautiques sont proposées, telles que l'aviron, la voile, le canoë-kayak...

Idées de balades :

- Balade sur l'eau à bord d'un vieux gréement
- Sortie en canoë et kayak de mer sur la Leyre ou le Bassin d'Arcachon
- Excursions en bateau. Les promenades au départ des différentes jetées du Bassin : traversée entre les villages, tour de l'île aux Oiseaux, journée au banc d'Arguin





Gastronomie... les produits de la mer

Le Bassin d'Arcachon étant une baie ouverte sur l'Océan, les produits du Bassin d'Arcachon sont essentiellement des produits de la mer. Ils y sont frais, divers et parfois particuliers au Bassin. Ils sont toujours meilleurs consommés sur place selon saison et arrivage au marché.

Les huîtres

À tout seigneur tout honneur. Certains restaurants préparent des huîtres cuisinées. On préfère généralement les y goûter fraîchement ouvertes sur un lit d'algues et de glace accompagnées ou non d'une pointe de citron ou d'une sauce à l'échalotte. Quelques convives mangent en même temps une petite saucisse chaude. Les puristes préfèrent l'huître « naturelle », légère comme une bulle d'Océan. Une façon pour eux de mieux en apprécier les « crus ».

Les plateau de fruits de mer

Le plateau de fruit de mer arcachonnais se compose d'huîtres, de bigorneaux, de crevettes et de quelques « étrangers » comme bulots, langoustines, vernis, clams et moules d'Espagne. On y rajoute souvent un crabe ou un demi crabe – de ces « dormeurs » que les pêcheurs ramènent dans leurs filets.



Les poissons

Bien que la sole du Bassin soit la meilleure des soles on vous recommandera le bar que nous appelons « loubine » (et qu'on appelle loup ailleurs) à condition qu'il soit « de ligne » et pêché dans les brisants du Ferret – ce qui en fait un poisson à l'œil frais, à la chair fine et ferme. « Le bar est au fenouil ce que l'alose est à l'oseille...Il supporte le grill avec plus de stoïcisme que la sardine qui semble pourtant avoir été créée de toute éternité pour être grillée » (in Les trésors gourmands du Bordelais)

Les poissons du Bassin

Parmi les poissons du Bassin (ceux qu'on ne mange qu'à leur saison) il y a les « vendangeurs » et les « cassérons »

Les vendangeurs sont de petits rougets (les rougets-barbets), l'un des poissons les plus parfumés. Ils sont pêchés au temps des vendanges – d'où leur nom. Si on les trouve sous cette forme à cette seule saison, c'est, qu'entrés au Bassin à la fin de l'été, les rougets partent pour l'Océan les vendanges finies.

Les « cassérons » dits ailleurs sipions (de sipe, seiche) sont les petits de la seiche. Croquants, cuits à l'ail et au persil, ils font au printemps le bonheur des amateurs.

Les langues d'avocat sont plus fréquentes sur les étals des marchés. Ces poissons plats sont l'équivalent des « cétéaux » en Charente où ils sont très recherchés.

Tous ces produits s'accompagnent d'un vin blanc sec que l'on trouve dans les environs : graves ou entre-deux-mers.

La cuisine du Bassin d'Arcachon a fait l'objet de nombreux livres.

Michel Doussy : *La cuisine du Bassin* éd. la palombe 1997

Marie-Annick Aviotte, photographies de Régine Rosenthal : *La cuisine du Bassin* éd. Aubéron 2005

Les trésors gourmands du Bordelais (collectif) éd. Confluences, 2004

Les éditions Sud-Ouest annonce un autre livre de cuisine sur le Bassin d'Arcachon, preuve irréfutable de son intérêt gastronomique.



Le Bassin d'Arcachon... une destination «centre d'affaires»

CONGRES – SEMINAIRES – ACCUEIL DE GROUPES

A moins d'une heure de Bordeaux, le Bassin d'Arcachon se positionne comme un véritable centre d'affaires.

Les 3 bonnes raisons de choisir le Bassin d'Arcachon :

1/ Les moyens d'accès directs ou très facilités jusqu'au Bassin d'Arcachon

vous permettent de proposer une destination de travail en bord de mer tout en allégeant votre organisation logistique et en vous apportant un rapport optimal qualité / coût :

- le TGV quotidien direct Paris-le Bassin d'Arcachon (Facture Biganos /Arcachon) amène vos participants du centre ville parisien au centre d'affaires arcachonnais en 3h45.
- l'aéroport International de Bordeaux Mérignac est à seulement 45 minutes du Bassin
- Autoroute et voie rapide vous amènent aux portes du Bassin et, sur place, le stationnement est facilité

2/ **Un parc hôtelier de qualité** de plus de 850 lits en ** et *** sur Arcachon et de 500 lits en ** sur Arès et la Presqu'île du Cap Ferret.

3/ des structures d'accueil performantes :

- **Un Palais des Congrès d'ARCACHON** certifié pour ses engagements sur l'organisation selon le référentiel **QUALICONGRES® de l'AFAQ**. La certification de services Qualicongrès® est la marque de qualité de service des Palais des Congrès. Le référentiel Qualicongrès, développé par France Congrès pour ses adhérents, vise à garantir une qualité de service déterminée, constante et évaluée grâce à la certification. Les espaces du Palais des Congrès d'Arcachon sont fonctionnels et modulables de 10 à 700 personnes, avec accès au WIFI offert.
Renseignements : Palais des Congrès - 6 bd Veyrier Montagnères
33120 ARCACHON - Téléphone : 05 56 22 47 00
Fax : 05 56 22 55 55 www.arcachon.com




- sur la presqu'île du Cap Ferret

Des salles de réunion toutes équipées, avec parking.
Location de salles de 10 à 200 personnes, en plénière ou modulables en ateliers, à la journée, la demi-journée ou sur plusieurs jours.
Un accueil personnalisé dans un cadre authentique et convivial, avec des activités de découverte et de détente après les séances de travail.

Renseignements : Office de Tourisme de Lège-Cap Ferret – 1 avenue du Général de Gaulle – Claouey – 33950 LEGE-CAP FERRET
Tél. : 05 56 03 94 49 - Email : service-groupes@lege-capferret.com

- **Un Parc d'Expositions à LA TESTE DE BUCH** : 14 Foires et Salons en 2005 avec un total de plus de 1 500 exposants et plus de 100 000 visiteurs adultes ont fréquenté le Parc des Expositions (foires – salons – congrès – locations diverses).
- Hall : 3 000 m² couvert, équipé de stands modulables

Renseignements : SEMEXPO – BP 65 – 33260 LA TESTE DE BUCH
Tél/Fax : 05 56 54 76 36 - Email : parcexpo2@wanadoo.fr



visite aux environs...

du Bassin d'Arcachon

On dit quelquefois que le Bassin d'Arcachon est un « cul de sac » parce qu'une fois arrivés les visiteurs s'y laissent enfermer ... avec délices. Pour ceux qui voudraient profiter d'une visite au Bassin pour voir les régions voisines la route leur permet d'aller en une ou deux heures à Bordeaux, dans le Médoc, à Bazas, toutes régions riches d'histoire et de saveurs.

Bordeaux

Si les Bordelais viennent toujours nombreux sur le Bassin, les visiteurs du Bassin peuvent bien se rendre nombreux à Bordeaux. Ils y trouveront la Garonne bien dégagée tout le long de l'admirable façade de la Bourse (XVIII^e siècle), les Quinconces et leurs foires, le Grand Théâtre rénové, la cathédrale, les portes de la ville, la grosse cloche, le palais Rohan (Hôtel de Ville et musée) et bien des particularités bordelaises dans des quartiers bien typés.

La côte Landaise

L'étang de Cazaux n'est qu'une partie de celui de Sanguinet. Après l'étang de Sanguinet, il y a celui de Biscarrosse (ou Mimizan), puis ceux d'Aureilhan, Léon, Soustons etc. que l'on suit dans un entraînement sans fin. L'Océan longe les étangs à quelques kilomètres à l'ouest où gronde la houle, où s'établissent stations balnéaires et centres de surf (ou surfing).



Le Médoc

On peut y suivre la route des (grands) vins qui est aussi le chemin de l'estuaire de la Gironde – l'un des lieux les plus secrets et les plus passionnants du département - en distinguant bien entre Médocs et crus classés. On peut y visiter des chais et y goûter des vins. Pour les plus prestigieux des « châteaux », il vaut mieux se faire annoncer.

Les Landes

Pour ceux qui aiment la Grande Lande de Félix Arnaudin, le Parc Régional des Landes exhibe ses trésors sur la route des pèlerins de Saint Jacques (Vieux Lugos, Mons, Moustey, Belhade) et ses traditions (Écomusée de Marquèze près de Sabres).

La Brède et Bazas

Le château de Montesquieu se visite à La Brède, un village entre Sauternais et Graves – deux régions viticoles. Ceux qui veulent aller plus loin découvrent des pays historiques et des paysages très divers entre Saint Symphorien et Bazas (le pays de Mauriac) où coule le Ciron. Des châteaux « Renaissance » y avoisinent la forteresse de Villandraut.

Bibliographie du Bassin

- Louis Gaume : un entrepreneur d'exception / BLANCHARD-DIGNAC, Denis et DANEY, Charles. Nouvelles éditions Loubatières, 2006.
- Traces / MAZODIER, Bruno et RADET, Wiliam. Edition Bonneton, 2005.
- Cap sur le Ferret : Voyage au «bout du monde», les secrets de la biodiversité / DELIVEYNE Christophe et D'AUZAC Gilles. 2005.
- Le Bassin d'Arcachon au temps des pinasses, de l'huître et de la résine / COTTIN, François et Françoise. L'horizon chimérique, 2000.
- Le Bassin d'Arcachon à l'âge des villas et des voiliers, / COTTIN, François et Françoise. L'horizon chimérique, 2003.
- Une histoire du Bassin / DANEY Charles et BOYE Michel. Mollat, 1995.
- Bassin d'Arcachon entre dunes et landes / DANEY Charles et ROSENTHAL Régine. Renaissance du livre, 2001.
- DANEY, Charles. *Sur le Bassin d'Arcachon (articles de Kauffmann annotés par)*. Cairn, 2005.
- DANEY, Charles. *Huîtres, moules, bivalves et Cie*. Editions Loubatières, 1997.
- DUPUYOO, Luc. *Autrefois le Bassin d'Arcachon, pêche, ostréiculture, chasse*. Editions Confluences, 2005.
- KELLER, Eliane. *Arcachon, métamorphoses*. Equinoxe, 1992.
- KELLER, Eliane. *Arcachon, villas et personnalités*. Equinoxe, 1994.
- DE MARLIAVE, Olivier. *Dictionnaire du Bassin d'Arcachon*. Editions Sud-Ouest, 2002.
- DE MARLIAVE, Olivier. *Le Pilat, la grande dune et le pays de Buch*. Arpège, 1983 (régulièrement réédité , mairie de La Teste)
- DE MARLIAVE, Olivier. *Arcachon, la Ville d'Hiver*. Institut français d'architecture, Mardaga, 1988.



Les Offices de Tourisme du Bassin

•Arcachon (33120)

Esplanade Georges Pompidou
Tél. 05 57 52 97 97 - Fax 05 57 52 97 77
tourisme@arcachon.com
www.arcachon.com

•La Teste de Buch (33260)

Place Jean Hameau
Tél. 05 56 54 63 14 - Fax 05 56 54 45 94
ot.la.teste.de.buch@wanadoo.fr
www.latestedebuch.fr

•Point Information de Pyla sur Mer

Rond Point du Figuier
Tél. 05 56 54 02 22 - Fax 05 56 22 58 84

•Point Information de Cazaux

Place du Général de Gaulle
Tél/Fax 05 56 22 91 75

•Gujan-Mestras (33470)

Av du Mal de Lattre de Tassigny
Tél. 05 56 66 12 65
Fax 05 56 22 01 41
otgujan@wanadoo.fr
www.ville-gujanmestras.fr

•Le Teich (33470)

Place Pierre Dubernet
Tél. 05 56 22 80 46
Fax 05 56 22 89 65
office-de-tourisme-le-teich@wanadoo.fr

•Biganos (33380)

Rue Jean Zay
Tél. 05 57 70 67 56
Fax 05 57 70 67 01
accueil@otbiganos.com
www.otbiganos.com

•Audenge (33980)

24 ter allées de Boissière
Tél. 05 56 26 95 97
Fax 05 56 26 94 91
office-tourisme-audenge@wanadoo.fr
www.tourisme-audenge-lanton.com

•Lanton (33138)

1 route du stade
Tél. 05 57 70 26 55
Fax 05 57 70 27 58
tourisme-lanton@wanadoo.fr
www.tourisme-audenge-lanton.com

•Andernos-Les-Bains (33510)

Esplanade du Broustic
Tél. 05 56 82 02 95
tourisme@andernoslesbains.fr
www.andernoslesbains.fr

•Arès (33740)

Esplanade G. Dartiguelongue
Tél. 05 56 60 18 07
Fax 05 56 60 39 41
office-tourisme-ares@wanadoo.fr
www.ares-tourisme.com

•Lège-Cap Ferret (33950)

1 av du Gal de Gaulle à Claouey
Tél. 05 56 03 94 49
Fax 05 57 70 31 70
info@lege-capferret.com
www.lege-capferret.com

www.bassin-arcachon.com

Syndicat Mixte du Bassin d'Arcachon

16, allée Corrigan 33311 ARCACHON

Tél. 05 57 52 74 74

Fax 05 57 52 74 75

i.galinier@siba-bassin-arcachon.fr